






Obec Nepomuk STAVEBNÍ UZÁVĚRA

Grafické vyznačení rozsahu stavební uzávěry do katastrální mapy

-  **PROSTOR STAVEBNÍ UZÁVĚRY**
(zastavěné území a zastavitelné plochy)
-  **ZASTAVITELNÉ PLOCHY A PLOCHY**
PŘESTAVEB DLE PLATNÉHO ÚP
-  **HRANICE KATASTRÁLNÍCH ÚZEMÍ**
-  **HRANICE ZASTAVĚNÉHO ÚZEMÍ**
-  **POLOHOPIS KATASTRÁLNÍ MAPY**

1 : 5 000

