


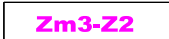



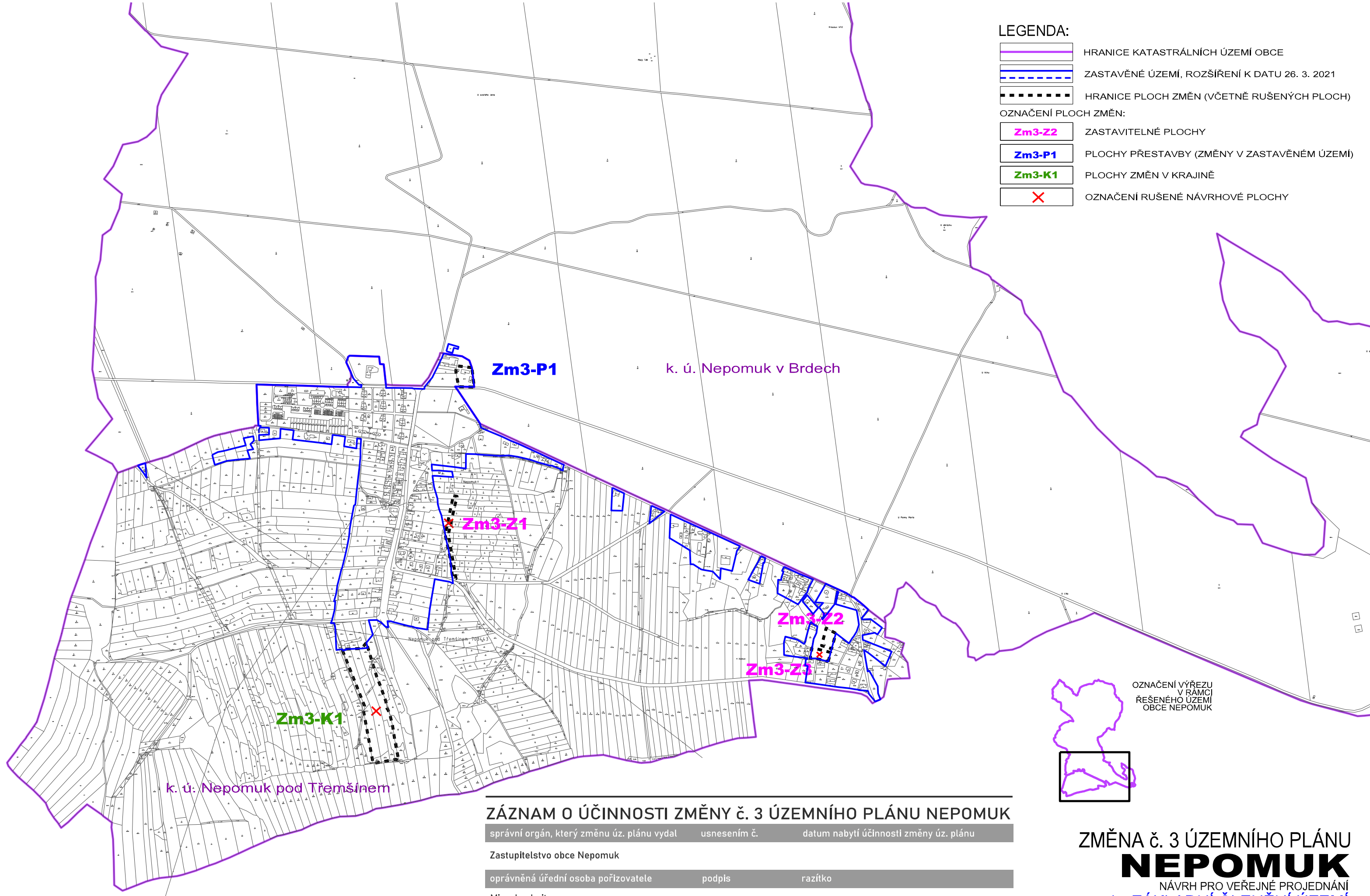


LEGENDA:

-  HRANICE KATASTRÁLNÍCH ÚZEMÍ OBCE
-  ZASTAVĚNÉ ÚZEMÍ, ROZŠÍŘENÍ K DATU 26. 3. 2021
-  HRANICE PLOCH ZMĚN (VČETNĚ RUŠENÝCH PLOCH)
- OZNAČENÍ PLOCH ZMĚN:**
-  **Zm3-Z2** ZASTAVITELNÉ PLOCHY
-  **Zm3-P1** PLOCHY PŘESTAVBY (ZMĚNY V ZASTAVĚNÉM ÚZEMÍ)
-  **Zm3-K1** PLOCHY ZMĚN V KRAJINĚ
-  OZNAČENÍ RUŠENÉ NÁVRHOVÉ PLOCHY



ZÁZNAM O ÚČINNOSTI ZMĚNY Č. 3 ÚZEMNÍHO PLÁNU NEPOMUK

správní orgán, který změnu úz. plánu vydal usnesením č. datum nabytí účinnosti změny úz. plánu

Zastupitelstvo obce Nepomuk

oprávněná úřední osoba pořizovatele podpis razítko

Miroslav Leitermann,
starosta obce

OZNAČENÍ VÝŘEZU
V RÁMCI
ŘEŠENÉHO ÚZEMÍ
OBCE NEPOMUK



ZMĚNA Č. 3 ÚZEMNÍHO PLÁNU

NEPOMUK

NÁVRH PRO VEŘEJNÉ PROJEDNÁNÍ

1 - ZÁKLADNÍ ČLENĚNÍ ÚZEMÍ

výřez předmětné části řešeného území

POŘIZOVATEL: OBECNÍ ÚŘAD NEPOMUK, PROSTŘEDNICTVÍM
VYKONNÉHO POŘIZOVATELE - ING. ARCH. ZDENĚK KINDL

ZPRACOVATEL: ING. ARCH. MILAN SALABA 06.2021 měř. 1 : 10 000